

KANTON WALLIS

Kreis Oberwallis





GEMEINDE GUTTET-FESCHEL

Waldfeststellungsplan

öffentliche Auflage gemäss eidg. Waldgesetz
Art. 10 abs.2 und Art. 13 abs.1
Kantonale Verordnung über den Waldbegriff Art. 3

Guttet-Feschel GBV Plan Nr. 1 1:1000

Legende:

-  Definitive Waldfeststellung im Bereich der Bauzone
-  Waldgrenze indikativ (nicht Gegenstand der Auflage)
-  Aktueller Stand Bauzonen (Kantonale Vorprüfung April 2024)
-  Wald aus dem homologierten Waldkaster entlassen

Geometer :	Ingenieur Wald :	Gemeinde Guttet-Feschel :
Siders,	Brig-Glis,	Guttet-Feschel,

Offizieller Name des Geometer :	öffentliche Auflage am :	Homologiert am :
RUDAZ + PARTNER SA INGENIEURE und GEOMETER Route de la Métralie 26 3960 Siders		

WALDKATASTER	1.6117.23.004			
VERS.	DATUM	ZEICHNER	GEPRÜFT	
GEZ.	20.03.2024	JZ	PK	
a				
Geändert				
Datei : 1.6117.23.004_WK.dwg			Format : 0.86 m2	

